



agence
Robin & Carbonneau
ARCHITECTURE / ENVIRONNEMENT / URBANISME

Limite communale

Zonage

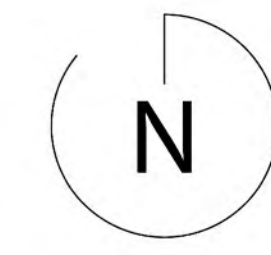
- UA / UAnc
- UB / UBnc
- UE
- 1AUB
- 0AUE
- A
- Ap
- Apj
- N
- NI
- Np

Prescriptions

- PPRi
- Zone coeur du PNC
- Monument Historique
- Périmètre de protection aux abords des Monuments Historiques (500m)
- Ruine pouvant faire l'objet d'une réhabilitation
- Emplacement réservé
- STECAL
- Espace boisé classé (individu)












Éléments à protéger au titre des articles L151-19 et/ou L151-23 du Code de l'Urbanisme

- Patrimoine bâti remarquable
- Élément patrimonial
- Chaînage ornemental
- Béal
- Route royale
- Arbre remarquable










 Limite communale

Zonage


 UA / UAnc	 Ap
 UB / UBnc	 Apj
 UE	 N
 1AUB	 NI
 0AUE	 Np
 A	

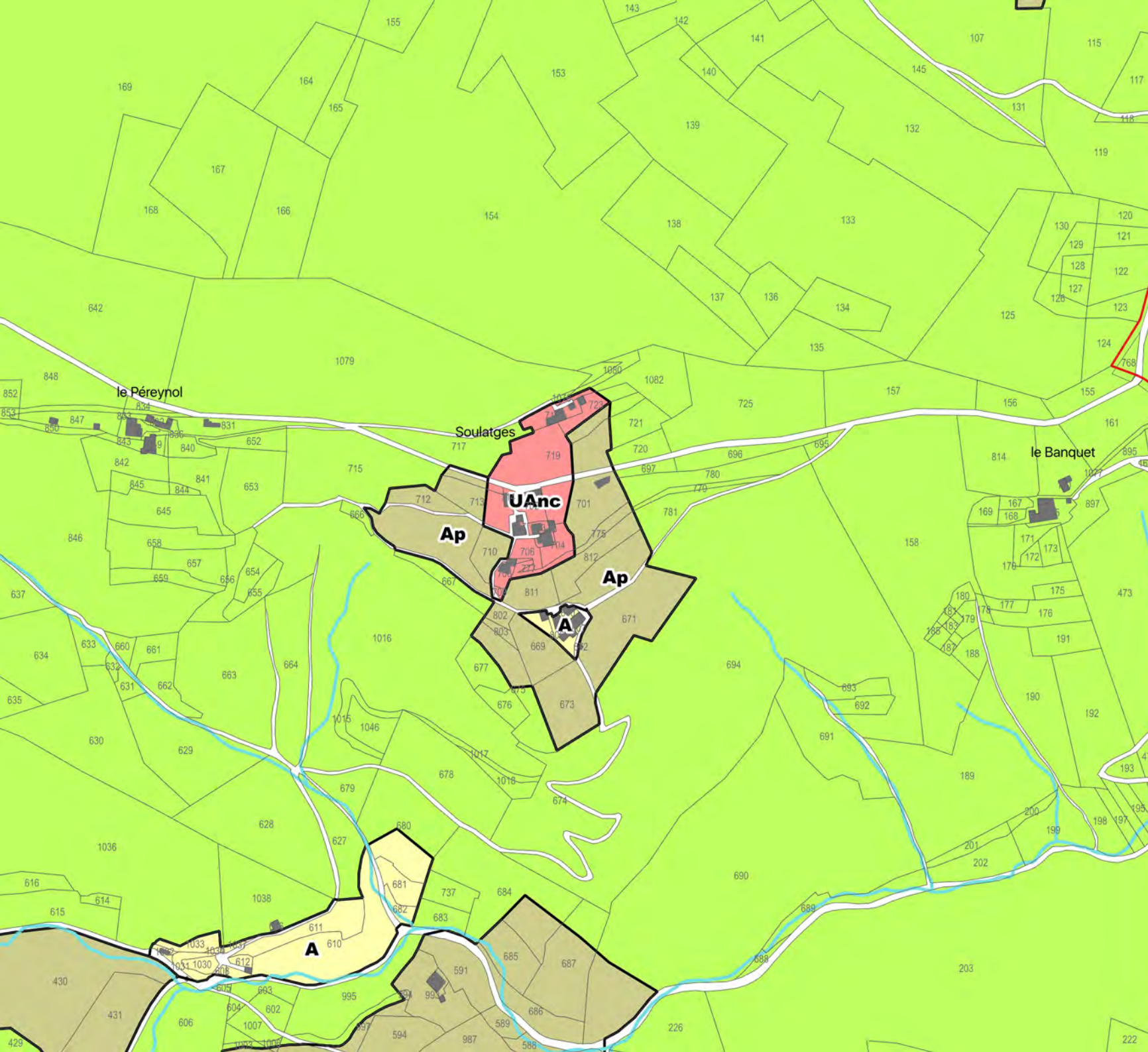
Prescriptions

-  PPRi
-  Zone coeur du PNC
-  Monument Historique
-  Périmètre de protection aux abords des Monuments Historiques (500m)
-  Ruine pouvant faire l'objet d'une réhabilitation
-  Emplacement réservé
-  Espace boisé classé (individu)

Éléments à protéger au titre des articles L151-19 et/ou L151-23 du Code de l'Urbanisme

-  Patrimoine bâti remarquable
-  Élément patrimonial
-  Chainage ornementé
-  Béal
-  Route royale
-  Arbre remarquable





Limite communale

Zonage

- | | |
|-----------|-----|
| UA / UAnc | Ap |
| UB / UBnc | Apj |
| UE | N |
| 1AUB | NI |
| 0AUE | Np |
| A | |

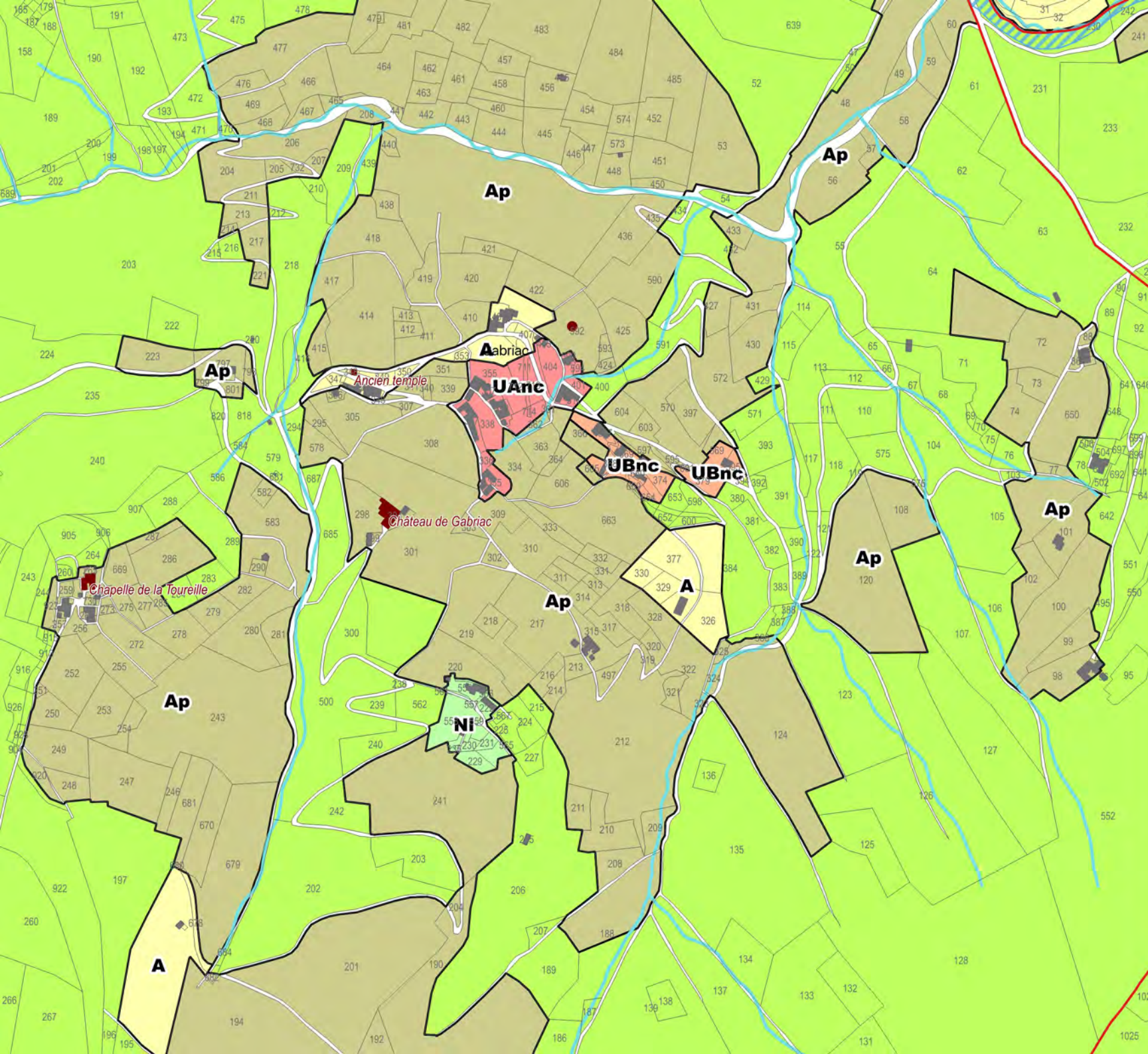
Prescriptions

- PPRi
- Zone coeur du PNC
- Monument Historique
- Périmètre de protection aux abords des Monuments Historiques (500m)
- Ruine pouvant faire l'objet d'une réhabilitation
- Emplacement réservé
- Espace boisé classé (individu)

Éléments à protéger au titre des articles L151-19 et/ou L151-23 du Code de l'Urbanisme

- Patrimoine bâti remarquable
- Élément patrimonial
- Chainage ornementé
- Béal
- Route royale
- Arbre remarquable





Limite communale

Zonage

UA / UAnc	Ap
UB / UBnc	Apj
UE	N
1AUB	NI
0AUE	Np
A	

Prescriptions

- PPRi
- Zone coeur du PNC
- Monument Historique
- Périmètre de protection aux abords des Monuments Historiques (500m)
- Ruine pouvant faire l'objet d'une réhabilitation
- Emplacement réservé
- Espace boisé classé (individu)

Éléments à protéger au titre des articles L151-19 et/ou L151-23 du Code de l'Urbanisme

- Patrimoine bâti remarquable
- Élément patrimonial
- Chainage ornementé
- Béal
- Route royale
- Arbre remarquable

