

P.L.U

PLAN LOCAL D'URBANISME
COMMUNE DE SAINT-GERMAIN DE CALBERTE










OCTÉHA
 à l'origine :
 Carrefour de l'Agriculture
 12025 Rodes Cedex 9
 Tél : 04 65 73 65 19
 à Mende :
 10 Bd. Lucien Arnault
 48000 Mende
 Tel : 04 66 31 13 33

Cartes des contraintes : 1 / 5000°
 - planche 6.5a
 - planche 6.5b
 - planche 6.5c

ELABORATION

Modifications - Révisions - Mises à jour

Carte des contraintes
 1:5000 **6.5b**

- Légende**
-  Limites de zone
 -  Zone (U et AU) à urbaniser sous la forme d'une ou plusieurs opérations d'aménagement d'ensemble et dans le respect des OAP
 -  Emplacements réservés
 -  Enveloppe des Zones Inondables - PPRi des bassins des Gardons et du Luch en Lozère (enveloppe reportée à titre indicatif - pour le zonage réglementaire se référer au PPRi joint en annexe 6.1)
 -  Eléments de paysage (haies), repérés au titre de l'article L.151.19 du CU
 -  Eléments de patrimoine bâti (murets, rus), repérés au titre de l'article L.151.19 du CU
 -  Bâtiments désignés au titre de l'article L.151.11.2 du CU
 -  Parcelles identifiées au titre de l'article L.151.23 du CU et faisant l'objet de mesures compensatoires
 -  Risque de retrait et gonflement des argiles - Se référer aux dispositions générales du règlement (Source : BRGM)
- Pour la numérotation associée, se référer à l'annexe 1 du rapport de présentation*

OR	Intitulé	Surface	Départ	Localité
1	Renouvellement de la STEP Set création d'une vairie d'écoulement	11366.543	Commune	Serre de la Can
2	Aménagement de l'espace dans le cadre de l'aménagement du pré de l'ancien foyer Sarah Bonna	42.657	Commune	Bourg de Saint-Germain de Calberte
3	Aménagement de l'espace public	38.374	Commune	Bourg

