




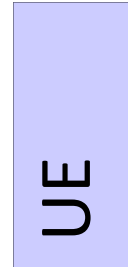









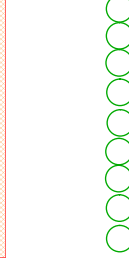



# PLU

Élaboration du **Plan Local d'Urbanisme**

## 4b2. Extraits de zonage

Document arrêté le :

# LEGENDE DU PLAN DE ZONAGE PLU

	UA > Coeurs des hameaux historiques à dimension patrimoniale
	UAb > Centre du hameau de Saint Michel bourg
	UB > Tissu bâti plus relâché
	UE > zones économiques et d'activités
	AUB > Secteurs à urbaniser
	A > Zones agricoles
	Ac > Zones agricoles constructibles
	Nj > Zones naturelles dédiées jardins partagés
	Nt > Zones naturelles dédiées aux équipements touristiques
	N > Zones naturelles
	Zones inondables d'aléa fort et modéré du PPRI : zone de danger et de précaution (à titre indicatif : se reporter au PPRI en vigueur)
	Emplacements Réservés
	Eléments du paysage à protéger, classés au titre du L.151-19
	Eléments du paysage à créer et protéger, classés au titre du L.151-19
	Elements du patrimoine bâti à mettre en valeur ou à requalifier pour des motifs d'ordre architectural au titre de l'article L.151-19
	Bâtiments identifiés pouvant faire l'objet d'un changement de destination au titre de l'article L.151-11
	Reculs d'inconstructibilité liés aux routes départementales

